

DOSSIER DE PRESSE 2019

ViaRhôna

UNE DECOUVERTE À VELO AU FIL DU FLEUVE RHÔNE



www.viarhona.com

VIARHÔNA, LA DESTINATION CYCLABLE AU FIL DU RHÔNE

La véloroute ViaRhôna conduit les touristes de tous horizons, des montagnes alpines aux plages de la Camargue. Longue de 815 km, et située pour la majorité du parcours à proximité du Rhône, elle offre aux cyclistes la parcourant une diversité de paysages exceptionnels.

Des panoramas alpins, en passant par les berges du fleuve et les vignobles qui le jalonnent, sans oublier la traversée des villages perchés et champs de lavande et d'oliviers de Provence, c'est un véritable « **concentré de France** » qui s'offre aux amoureux de la petite reine. Au-delà de la pratique cycliste, ViaRhôna est une formidable opportunité pour découvrir et profiter à son rythme des multiples richesses des territoires traversés. **Gastronomie, œnologie, culture, patrimoine, nature** seront les principaux compagnons de route des touristes curieux.

L'ensemble de l'itinéraire alterne deux modes de circulation :

- **en voie verte sécurisée**, dédiée uniquement aux cyclistes et aux modes de déplacement non motorisés ;
- **en voie partagée**, sur des routes secondaires partagées avec les automobilistes mais majoritairement peu fréquentées.



815 KM DU LEMAN À LA MEDITERRANEE

3 REGIONS :

- AUVERGNE-RHÔNES-ALPES : 556 KM
- REGION SUD : 114 KM
- OCCITANIE : 145 KM

12 DEPARTEMENTS

3 SITES CLASSES UNESCO : LYON, AVIGNON, ARLES

10 RESERVES ET ESPACES NATURELS PROTEGES

ENVIRON 40 RESTAURANTS ETOILES MICHELIN

32 GARES

VIARHÔNA, UNE VOLONTE À L'ECHELLE DE 3 REGIONS



Imaginé à la fin des années 1990, le projet ViaRhôna a réellement commencé à se concrétiser à partir de 2004/2005, lorsque la Région Rhône-Alpes et la Compagnie Nationale du Rhône (CNR) officialisent leur participation financière et leur partenariat pour sa mise en œuvre.

Suite à cette première impulsion, en 2013/2014 le partenariat se raffermi autour d'un comité d'itinéraire rassemblant notamment la CNR, ainsi que les trois régions concernées, **Auvergne-Rhône-Alpes, Région Sud** et **Occitanie**. Ils se fixent alors pour ambition de faire de ViaRhôna un projet de grande ampleur à l'horizon 2020 et initient alors la mise en tourisme de l'itinéraire.

L'itinéraire se constitue depuis progressivement, porté par le soutien financier de la CNR (65% du linéaire étant implanté sur le domaine qui lui est concédé), des différentes collectivités concernées ainsi que des fonds européens, et par l'investissement des différents maîtres d'ouvrages et porteurs de projet.

ViaRhôna, dont l'achèvement est prévu à l'horizon 2022, est également inscrite au **schéma national des véloroutes voies vertes**. Elle fait partie du réseau Eurovélo* sous l'appellation Eurovélo17. L'itinéraire se prolonge en Suisse par la route du Rhône NI. Ainsi, 1.115 Km se pratiquent à l'échelle de tout le parcours du fleuve Rhône.

* Réseau des véloroutes européennes, porté par la Fédération européenne des cyclistes (ECF), comportant à ce jour 15 itinéraires cyclables transfrontaliers répartis sur tout le continent. www.eurovelo.com

ACHEVEMENT À L'HORIZON 2022

AMENAGEE À 87% DONT 55% EN VOIES VERTES

65% DU PARCOURS À PROXIMITE IMMEDIATE DU RHÔNE

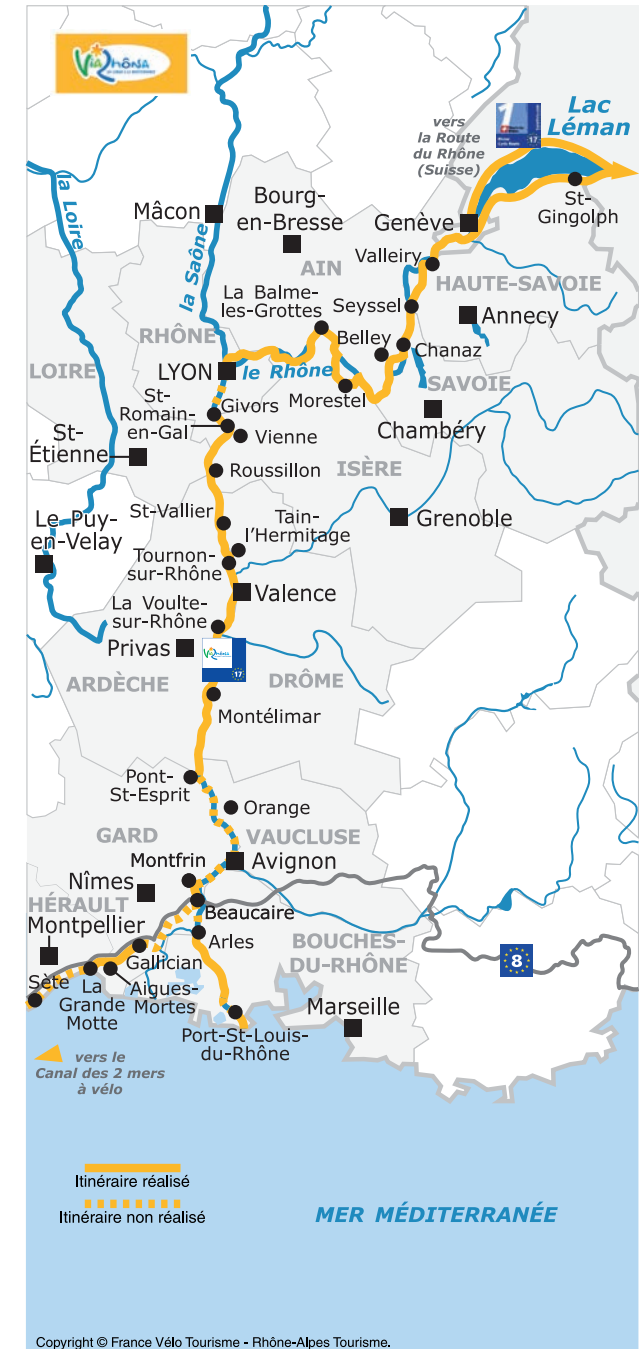
BALISAGE CONTINU DEPUIS AUTOMNE 2017

ITINERAIRE PLAT (PAS PLUS DE 3% DE DENIVELE)
(à l'exception des 60 premiers Km entre Genève et Seyssel, plus sportifs)

**IMPACT ECONOMIQUE ANNUEL :
11,3 MILLIONS D'EUROS DONT 83% PRODUIT
PAR LES TOURISTES**

**FREQUENTATION : 1.1 MILLION DE CYCLISTES
DONT 18% DE TOURISTES**

CLIENTELE ETRANGERE : 40% SONT DES ITINERANTS





Que ce soit en séjour ou en excursion, ViaRhôna ravira autant les clientèles avides de vacances actives et de découvertes, que les touristes souhaitant profiter d'un weekend ou d'un break pour s'échapper au fil de l'eau.

NOS COUPS DE CŒUR POUR LES PLUS ACTIFS

ViaRhôna, du Léman à Lyon 322 Km

Au départ du superbe lac Léman, trait d'union entre la Suisse et la France, ce tronçon de ViaRhôna serpente entre les monts et vallées du Haut-Rhône pour rejoindre l'élégante capitale des gaules. L'itinéraire conduit d'abord les cyclistes à travers le vignoble genevois, les paysages et panoramas des Alpes, à couper le souffle, alternant gorges, lacs, cascades, marais, châteaux et villages authentiques. Une vraie bouffée de nature !

Il se termine dans une ambiance plus urbaine mais tout aussi majestueuse. L'arrivée dans Lyon s'effectue en effet depuis la rive gauche, où l'on aperçoit l'Opéra, l'Hôtel de Ville et l'Hôtel Dieu qui servent d'écrin à la ViaRhôna. Cette balade citadine, le long des Berges du Rhône et de ses péniches, se poursuit jusqu'au nouveau quartier de Confluence, à l'architecture novatrice symbolisée par le musée des Confluences.

www.viarhona.com/troncons/geneve-lyon
www.viarhona.com/idees-parcours/sejours-vacances



ViaRhôna, de Lyon à Avignon 291 Km

Destination préférée des city-breakers, Lyon, temple de la gastronomie, est inscrite au Patrimoine Mondial de l'UNESCO. C'est à vélo que vous découvrirez les 2 000 ans d'Histoire de cette ancienne capitale des Gaules. ViaRhôna prend alors, avec ce tronçon, tout son sens de «Voie des civilisations». L'itinéraire chemine au cœur d'un territoire riche des multiples témoignages de la navigation fluviale. Des villes chargées de l'histoire gallo-romaine jalonnent le fleuve, tandis qu' autour, de célèbres vignobles déroulent leurs coteaux ensoleillés.

Valence, Ville d'Art et d'Histoire, ouvre les portes du Midi. L'air, chargé de l'odeur des champs de lavande qui fleurissent en juin et juillet, commence alors à chatouiller les narines. Doucement, on se dirige vers la Provence et les cités historiques de Viviers, de Châteauneuf du Pape et d'Avignon. C'est un Rhône sauvage qui serpente à travers les vergers et les cultures méridionales. ViaRhôna arrive alors à Avignon, capitale de la Chrétienté au Moyen-âge. Avignon a gardé de son Histoire un patrimoine d'exception dont une grande partie est inscrite au Patrimoine Mondial de l'Unesco, tel le Palais des Papes et le Pont.

www.viarhona.com/troncons/lyon-valence
www.viarhona.com/troncons/valence-avignon
www.viarhona.com/idees-parcours/sejours-vacances



DU LEMAN À LA MEDITERRANEE À CHACUN SON RYTHME



NOS COUPS DE CŒUR POUR LES AMOUREUX DE BALADES

ViaRhôna c'est également 25 étapes qui peuvent se combiner les unes avec les autres, pour des itinérances courtes.

ViaRhôna, de Valence au Pouzin 33 Km

Valence, avec ses marchés colorés, ses places, ses quartiers et ses rues piétonnes accueillantes, annonce la Provence. Ville d'Art et d'Histoire, elle abrite en son centre le remarquable Musée des Beaux-Arts. Après une halte au port de l'Épervière, ViaRhôna reprend sa route en Ardèche. Entre grotte et site archéologique, village de caractère, château, réserve naturelle, espace naturel sensible, on entre au cœur de l'Ardèche.

Reprenant votre route vous traverserez la réserve naturelle de Printegarde pour enfin gagner Le Pouzin, après une escapade dans la Drôme. Depuis La Voulte-sur-Rhône, possibilité de rejoindre la Dolce via qui vous fait découvrir les paysages sauvages de ce coin de l'Ardèche.

www.viarhona.com/etapes/valence-saulce-sur-rhone



S'échapper en petite reine sur la Dolce via 80 km

L'ancien chemin de fer départemental de la Vallée de l'Eyrieux a laissé place à la Dolce via, 80 Km de voie douce aménagée et sécurisée, en plein cœur de l'Ardèche. Entre routes et chemins de terre balisés, cette voie verte invite à découvrir les paysages des Vallées de l'Eyrieux et du Doux. Le parcours est ombragé avec de belles vues sur la vallée et sur les villages perchés pittoresques environnants, tel Beauchastel.

Les ouvrages d'art, ponts et tunnels, anciens moulinages et usines donnent ici toute la dimension du travail de l'homme au XIX^e siècle. <https://dolce-via.jimdo.com>



ViaRhôna, de Saint-Gilles à Aigues-Mortes 32 Km

Entre Saint-Gilles et Gallician, l'itinéraire pénètre dans le Grand Site de France de la Camargue Gardoise jusqu' au Centre du Scamandre. A Gallician, au niveau du port de plaisance, vous rejoignez la voie verte pour traverser la Camargue Gardoise, au cœur d'une faune et d'une flore exceptionnelles.

Vous emprunterez les anciens chemins de halage du canal du Rhône à Sète et traverserez ainsi les marais, avant d'atteindre Aigues-Mortes, ville fortifiée au milieu des marais, vignobles et salins. Ne manquez pas le point de vue depuis la tour Carbonnière pour mieux comprendre ce paysage extraordinaire.

www.viarhona.com/etapes/st-gilles-aigues-mortes



VIA RHÔNA, C'EST AUSSI
UNE COLLECTION D'AMBIANCES



VIA RHÔNA, C'EST AUSSI UNE COLLECTION D'AMBIANCES



VIARHÔNA / CÔTE CULTURE

Emprunter ViaRhôna, c'est remonter aux origines de la Civilisation, de la Préhistoire jusqu'à nos jours.

Ligne de confluence des richesses, des hommes et des idées, le Rhône s'est métamorphosé de concert avec les sociétés riveraines. Voie d'échanges entre l'Europe du nord et la Méditerranée, les hommes ont de tout temps habité ses rives et navigué sur ses eaux. Au fil de son parcours, culture et civilisation se sont épanouies. Pirogues, nauts de l'Antiquité, convois de l'époque médiévale, bateaux à vapeur et containers du XXI^e siècle, toute l'histoire du Rhône raconte celle de l'aventure humaine. Toutes les époques sont ainsi représentées et avec elles le patrimoine, les techniques, l'art et les traditions locales.

Du théâtre antique de Vienne au récent Musée des Confluences à Lyon, en passant par Viviers, petit bijou d'époque médiévale, sans oublier le Pont d'Avignon, les villages perchés provençaux

et la cité médiévale d'Aigues-mortes, toutes ces traces de l'Histoire justifient le nom de Fleuve des Civilisations donné au Rhône.

Vous découvrirez aussi les villes de Lyon, capitale des Gaules, d'Arles la Romaine, de Saint-Gilles, étape sur le chemin de Saint-Jacques de Compostelle, et bien d'autres pages d'histoire, à chaque tour de roue. De nombreux musées jalonnent le parcours, tel le Musée d'archéologie de Saint-Romain-en-Gall, le Musée des Beaux-arts de Valence et sa vue imprenable sur le Rhône, ou bien encore le Musée Souleïado à Tarascon.

ViaRhôna propose également une palette de Festivals, tels les Nuits sonores à Lyon, Jazz à Vienne, les Rencontres de la photographie à Arles, Quand je pense à Fernande, à Sète.

Coup de Cœur pour le Festival d'Avignon Juillet



Le festival d'Avignon est l'un des plus grands festivals de théâtre et de spectacle vivant au monde.

Il est rythmé par le programme officiel « In » et le non-officiel « Off ». Le « in » propose un programme éclectique, autour du spectacle vivant : théâtre, danse, acrobatie,...

Tandis que le « off » est un véritable festival dans le festival, offrant des représentations de cirque, lecture, théâtre, spectacle de rue, danse, musique, stand up.

<http://festivaldavignon.fr>

Zoom sur le Musée des Confluences à Lyon

Situé au confluent du Rhône et de la Saône, le bâtiment s'articule entre Cristal et Nuage, entre le minéral et l'aérien. Sur 3000 m², avec plus de 2,2 millions d'objets, les collections du musée des Confluences comptent parmi les plus riches en France. Ces collections s'organisent autour de 3 grandes disciplines : sciences naturelles, sciences humaines et sciences et techniques. C'est la Terre, depuis les origines, et l'humanité, dans son histoire et sa géographie, que le musée des Confluences interroge.

www.museedesconfluences.fr



VIA RHÔNA, C'EST AUSSI UNE COLLECTION D'AMBIANCES



VIARHÔNA / CÔTE NATURE

Emprunter ViaRhôna, c'est aussi découvrir une nature préservée.

En longeant le Rhône du Nord au Sud, les paysages sont sans cesse revisités : collines du pays genevois, peupleraie de Chautagne, derniers contreforts du Jura surplombés par le massif du Grand colombier, plaines et collines du Dauphiné, parcs urbains à Lyon, puis au sud, vergers, vignobles et enfin les paysages provençaux et leur mythique lavande. Et pour terminer en point d'orgue, la Camargue et les rives de la Méditerranée.

Fluve tumultueux et puissant, le Rhône a été historiquement largement canalisé, notamment au Sud de Lyon, pour la navigation, la protection contre les crues et pour exploiter son potentiel énergétique. Aujourd'hui, grâce, entre autres, à l'itinéraire cyclable ViaRhôna, le fleuve est redécouvert et mieux préservé. Certains des trésors naturels qu'il cachait sont mis en valeur et aménagés, dans le respect de la faune et de la flore locales : les îles, bras du Rhône, abritent des sites naturels

magnifiques, depuis les zones humides du marais de Lavours aux splendides sites de la Camargue, comme le marais du Vigueirat, en passant par les 2 200 ha de nature du Grand Parc Miribel Jonage, proche de Lyon.

Certaines îles et méandres du fleuve sont devenus des réserves naturelles équipées de sentiers pédagogiques et d'observatoires, tout au long du fleuve, pour permettre de s'approcher au plus près de ce grand cours d'eau et de ses écosystèmes associés. Le site protégé de l'étang du Méjean et sa maison de la nature, le site naturel protégé du bois des Aresquiers, près de Frontignan et le bassin de Thau, véritable mer intérieure, permettent de découvrir le milieu lagunaire et toute la biodiversité de la côte méditerranéenne.

www.viarhona.com/loisirs-sur-rhone/cote-nature/espaces-et-reserves-naturels-un-autre-regard-sur-le-fleuve

Entre tes bras : le Parc naturel régional de Camargue



Aux portes d'Arles s'ouvre le delta du Rhône, qui constitue un des plus beaux sites naturels d'Europe. Entre les 2 bras du Rhône, le Parc naturel régional de Camargue protège une faune et une flore d'une richesse exceptionnelle. Cette vaste zone humide constitue une halte migratoire majeure pour des centaines de milliers d'oiseaux chaque année et abrite l'unique lieu de nidification de flamants roses en France. C'est également un haut lieu de la culture provençale et de ses traditions, où les taureaux côtoient les chevaux de race Camargue, qui pâturent entre marais et étangs saumâtres. www.parc-camargue.fr

La Fête des Prémices du riz à Arles

Célébrée à la mi-septembre, au moment où la récolte bat son plein, cette fête est l'occasion pour toute une ville de se rassembler autour d'une tradition locale. Arles vit alors au rythme de celle-ci. Quartiers, villages, familles, associations préparent cet événement avec grand enthousiasme et s'activent autour d'un corso riche en couleurs.

www.myprovence.fr/agenda-culturel/



VIARHÔNA, C'EST AUSSI
UNE COLLECTION D'AMBIANCES



VIARHÔNA / CÔTE ŒNOLOGIE & GASTRONOMIE

Avec ViaRhôna, boire ou pédaler, on ne choisit pas !
(mais on se modère !)

Les vignobles et la gastronomie sont des secteurs d'excellence qui longent ViaRhôna. Ceux-ci trouvent leurs fondements historiques dans la qualité des vignobles et des produits issus des terroirs des régions environnantes. Emprunter ViaRhôna, c'est donc humer les **effluves des vignobles** accrochés aux flancs des montagnes et le long des coteaux en terrasse.

Entre Rhône et vignes, ViaRhôna vous initie à l'œnologie, vous invite à la découverte commentée des Domaines, vous propose des **ateliers cuisines et vins**, des balades en gyropode dans les vignobles, des sorties en vélo électrique, des **vols en montgolfière**, avec dégustation.

On retrouve le long de l'itinéraire pas moins de 10 destinations labellisées « **Vignobles et Découvertes** » : Savoie, Lac du Bourget ; Bugey ; Condrieu, Côte-Rôtie ; D'Hermitage en Saint-Joseph ; De Cornas en Saint-Péray ; Vignobles Sud-Ardèche ; Drôme Provençale ; Côtes

du Rhône Gardoises ; Destination Costières de Nîmes ; Pays de Thau. Visant à promouvoir le tourisme sur le thème du vin et de la vigne, ce label est un gage de qualité pour les prestations et services proposés sur les territoires concernés. Il garantit ainsi aux visiteurs de trouver sur place des hébergements au cœur des vignes, des restaurants proposant des cartes mêlant produits locaux et accord mets et vins, ou bien encore des caves prêtes à les recevoir.

Corolaire de ce label, ViaRhôna offre également **une collection de vins d'Appellation d'Origine Contrôlée (AOC)** : Vins de Savoie, Vins du Bugey, Côtes du Rhône, Châteauneuf du Pape, Vignobles du Pays d'Arles, Vins du Gard et Vins de l'Hérault. Signe officiel de qualité française, l'AOC garantit l'origine, mais aussi l'expression d'un lien fort entre le produit et son terroir. Costières de Nîmes, Guigal, Chapoutier, Jaboulet, crus prestigieux des « Côte-Rôtie », « Condrieu », « Saint-Joseph », « Crozes-Hermitage », Châteauneuf-du-Pape... autant de noms qui rythmeront votre séjour.

ET SI ON TENTAIT UN VELO, BATEAU, GOULOT...

La Compagnie des Canotiers du Rhône propose des excursions en bateau en bois, vélo électrique et pique-nique chic pour 12 personnes maximum.

Une parenthèse privilégiée sur l'eau à la découverte du fleuve et de ses paysages. Des excursions thématiques permettent de rencontrer les hommes et les femmes qui font, préservent et mettent en lumière la vigne, le vin, l'histoire, la mémoire et la culture (mais aussi le chocolat, la bière).

Excursions au départ de Lyon, Vienne, Tournon, Valence, Avignon
www.canotiersboatnbike.com



VIARHÔNA, C'EST AUSSI UNE COLLECTION D'AMBIANCES



Anne-Sophie Pic



ET AVEC ÇA, QUE DEGUSTE-T-ON ?

Avec ViaRhôna, c'est un défilé de produits du terroir et de spécialités qui invite à des haltes gourmandes. Du Nord au Sud, l'énumération des produits titille les papilles : la brioche de Saint-Genix, les fruits de la Vallée du Rhône, le chocolat Valrhôna, le nougat de Montélimar, la truffe noire du Tricastin et du Vaucluse, le riz et le sel de Camargue, les huîtres de Bouzigues, la moule et l'huître de Carteau. Parmi eux, quelques AOC : la châtaigne d'Ardèche, l'Olive de Nyons, le Picodon, la Rigotte de Condrieu, l'huile d'Olive de Nîmes, l'huile d'Olive de Provence, ou bien encore la viande de Taureau...

L'excellence de ces nombreux produits du terroir explique bien sûr la renommée gastronomique du territoire. Une quarantaine de Restaurants étoilés brillent le long de la ViaRhôna. Parmi eux, Anne-Sophie PIC à Valence, seule femme en France triplement étoilée au Guide Michelin.

BIENTÔT UNE CITE INTERNATIONALE DE LA GASTRONOMIE À LYON.

Lyon, capitale mondiale de la gastronomie, accueillera la Cité internationale de la gastronomie en 2019. Ce lieu unique mettra à l'honneur les plaisirs de la table, la santé, le bien-être et l'art de vivre au cœur du Grand Hôtel-Dieu.

Sur place, les visiteurs pourront déambuler au sein d'un espace organisé en un « parcours du goût », pédagogique et interactif. L'exposition permanente déclinera l'histoire de l'alimentation dans le monde, le bien-être et le bien-manger.

Des expositions temporaires mettront à l'honneur un produit en particulier ou bien un pays invité. Les visites seront rythmées par des expériences sensorielles pour toucher, goûter et sentir les produits, autour notamment d'un espace de démonstration animé par des professionnels (cuisiniers, pâtisseries, fromagers, bouchers, vignerons...).

www.grandlyon.com/projets/cite-internationale-gastronomie.html

L'ENVIE D'AVOIR ENVIE

A proximité de ViaRhôna, à Tain l'Hermitage, la Cité du Chocolat est devenue le site consacré au chocolat le plus visité de France.

Ce site, comptant un espace de visite et une boutique, permet de découvrir le chocolat, depuis la fève de cacao jusqu'aux multiples usages en pâtisseries, cuisine...


Depuis l'été 2016, Valrhona propose un nouvel espace dédié aux métiers et aux artisans du chocolat, ainsi qu'un laboratoire de pâtisserie permettant aux visiteurs de mettre « la main à la pâte ».


Il est également possible de déguster des plats à base de chocolat, élaborés par Frédéric Bau, le chef pâtissier et directeur de l'École du Grand Chocolat Valrhona.


www.citeduchocolat.com




COMMENT VENIR DEPUIS PARIS

 Paris – Genève, 590 km, 6h
Paris – Lyon, 470 km, 4h30

 Paris – Genève, TGV Lyria, 3h10
Paris – Lyon, TGV, 2h

 Paris – Genève, 1h
Paris – Lyon, 1h

RETOUR

 Marseille – Paris, TGV direct, 3h20
Montpellier – Paris, TGV direct, 3h30

 Marseille – Paris, 1h30
Montpellier – Paris, 1h20

LE LABEL ACCUEIL VELO EN PLEIN ESSOR

Accueil Vélo est une marque nationale qui garantit un accueil, des services et des équipements spécifiques adaptés aux besoins des touristes à vélo le long des itinéraires cyclables en France. Le petit logo vert permet d'identifier facilement les structures labellisées qui sont obligatoirement situées à moins de 5 km des itinéraires. Hébergements, loueurs de vélos, offices de tourisme, lieux de visites et de loisirs : chaque professionnel répond à un référentiel propre à sa catégorie, afin de satisfaire les attentes et les besoins des cyclistes.

Le long de ViaRhôna la labellisation est en plein essor : aujourd'hui plus de 120 prestataires touristiques détiennent déjà ce label et assurent un accueil et des services de qualité auprès des touristes à vélo.

Vous les retrouvez dans chaque étape sur le site www.viarhona.com



PREPARER SON VOYAGE

- Toutes les informations utiles se trouvent sur le site web www.viarhona.com

notamment les cartes interactives des 25 étapes (hébergements, loueurs de vélos, restaurants, points d'intérêts touristiques...) ainsi que les descriptifs détaillés du parcours incluant le dénivelé et les points de vigilance. On peut même télécharger le tracé du parcours pour faciliter l'orientation en route.

- Il existe également plusieurs topo-guides qui aident à la préparation.



- Et pour ceux qui préfèrent un voyage organisé en liberté, incluant le transport de bagages, l'offre des tour-opérateurs est consultable dans la rubrique :

www.viarhona.com/idees-parcours/sejours-vacances



SOYEZ CONNECTES À LA VIARHONA TOUTE L'ANNEE

www.viarhona.com

 @viarhona



www.instagram.com/viarhona/

VOS CONTACTS PRESSE

AUVERGNE-RHONE-ALPES TOURISME

Corinne BOULEGUE

c.boulegue@auvergnerhonealpes-tourisme.com

+33 (0)4 73 29 49 46

OCCITANIE

Emmanuelle VIALA

emmanuelle.viala@crtoccitanie.fr

+33 (0)5 61 13 55 21 / 55 55

PROVENCE ALPES CÔTE D'AZUR

Rabiha BENAÏSSA

r.benaïssa@provence-alpes-cotedazur.com

+33 (0)4 91 56 47 32

